



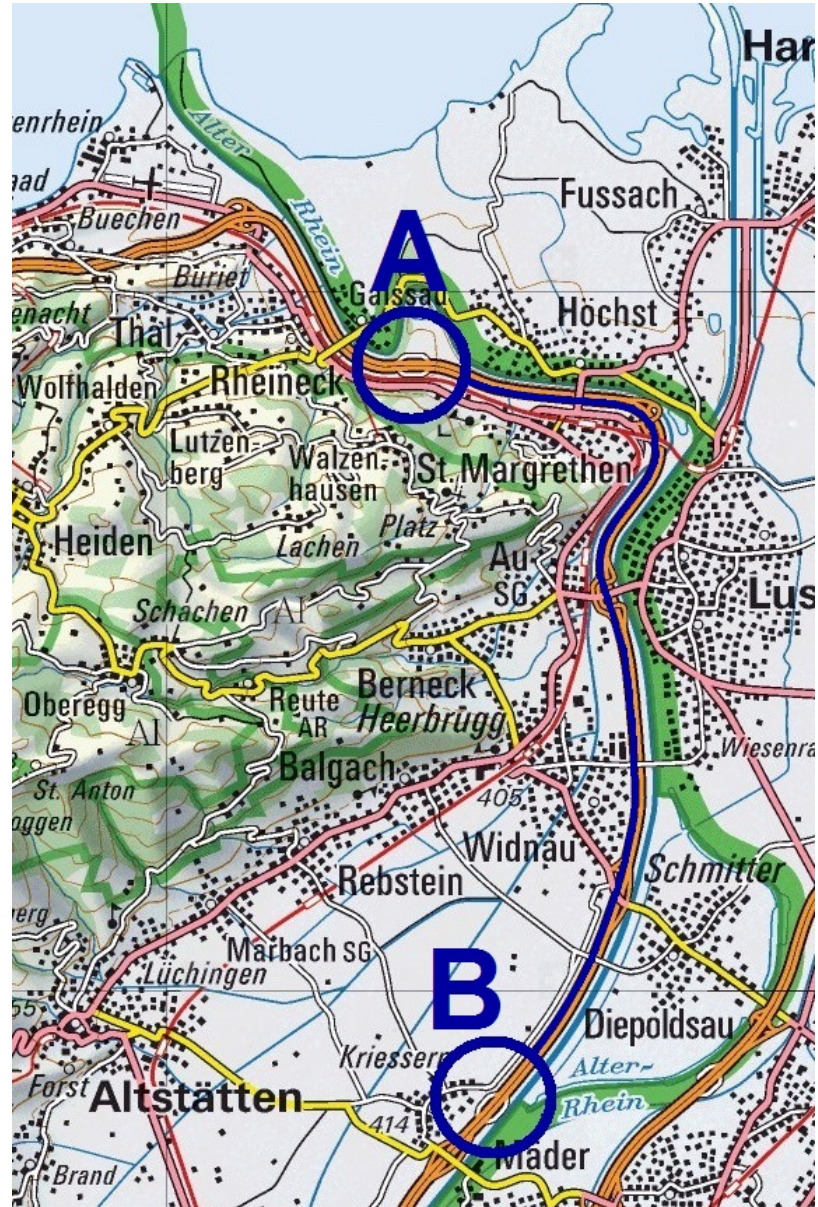
Prüfstrecke für Taxameter

Verordnung des EJPD über Taxameter vom 5. November 2013 (SR 941.210.6)

Rheineck - Altstätten A1/A13

ANK - 01.09.2018 **17c**

<p>A Start: Autobahnraststätte St. Margrethen Süd A1 ca. 3 km ab Rheineck Koordinaten 47.46072 / 9.60322</p>
<p>B Ziel: Autobahnrastplatz Kriessern Nord A13 ca. 3,5 km nach Ausfahrt Widnau Koordinaten 47.36592 / 9.61948</p>
<p>Streckenbeschreibung: Autobahn A1, dann A13 Richtung Chur, via St. Margrethen, Au, Widnau, bis Rastplatz Kriessern. Zufahrt via Rheineck SG Wenden in Altstätten</p>



Anleitung und Details zu Start und Ziel auf der Rückseite

Karten:
swisstopo - map.geo.admin.ch

Auflösung Taxameter

0,1 km (100 m)

Länge der Prüfstrecke (km)

14,52

Anzeige min. auf Taxameter (- 2%)

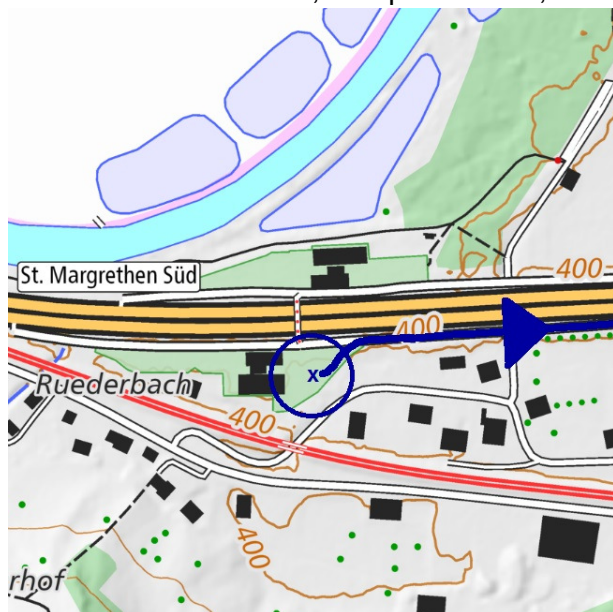
14,2

Anzeige max. auf Taxameter (+2%)


14,8

Liegt nach der Fahrt A -> B die abgelesene Distanz auf dem Taxameter nicht zwischen 14,2 km und 14,8 km, muss das Taxameter durch eine Taxameter-Werkstatt neu kalibriert werden.

Start: Nach Tankstelle, Parkplatz rechts, ab Ende Parkplatz beim Kandelaber (s. Bild)



Ziel: Rastplatz Kriessern, vor dem WC-Haus, bis Höhe mittlere Säule / Mitte WC-Haus (s. Bild)



Anleitung zum Gebrauch dieser Prüfstrecken-Dokumentation

Die Einstellung am Taxameter muss auf 0,1 km (100 m) oder genauer justiert werden.

1. Auf der Höhe des Startpunktes anhalten; Kilometerstand am Taxameter (Startwert) ablesen und notieren.
2. Strecke abfahren und exakt auf der Höhe des Zielpunktes anhalten.
3. Kilometerstand am Taxameter (Zielwert) ablesen und notieren.
4. Im Protokoll *Kontrolle von Taxametern* die Länge der Prüfstrecke und die *gemessene Strecke* eintragen.
5. Überprüfen ob der erhaltene Wert innerhalb der erlaubten Grenzen liegt.
6. Falls der Wert ausserhalb der Grenzwerte liegt, muss der Taxameter vor der Weiterverwendung durch eine Taxameter-Werkstatt neu justiert werden.
7. Protokoll fertigstellen: *Datum*, vorgenommene *Korrekturen* und ausführende *Person* eintragen.
8. **Protokoll im Fahrzeug ablegen**

Weitere Angaben/Anleitungen/Erläuterungen unter: www.metas.ch/taxi

Beispiel: ausgefülltes Protokoll

A	B	C	D	E
Datum	Länge der Prüfstrecke	Auf Taxameter abgelesene Distanz	Korrekturen – neue Einstellung (Impulszahl)	Person
17.04.2016	14,52 km	14,8 km	Keine Korrektur	Fahrer: A. Muster
07.04.2017	20 m	N/A	1456 Imp.	Autometer Bern