



Prüfstrecke für Taxameter

Verordnung des EJPD über Taxameter vom 5. November 2013 (SR 941.210.6)

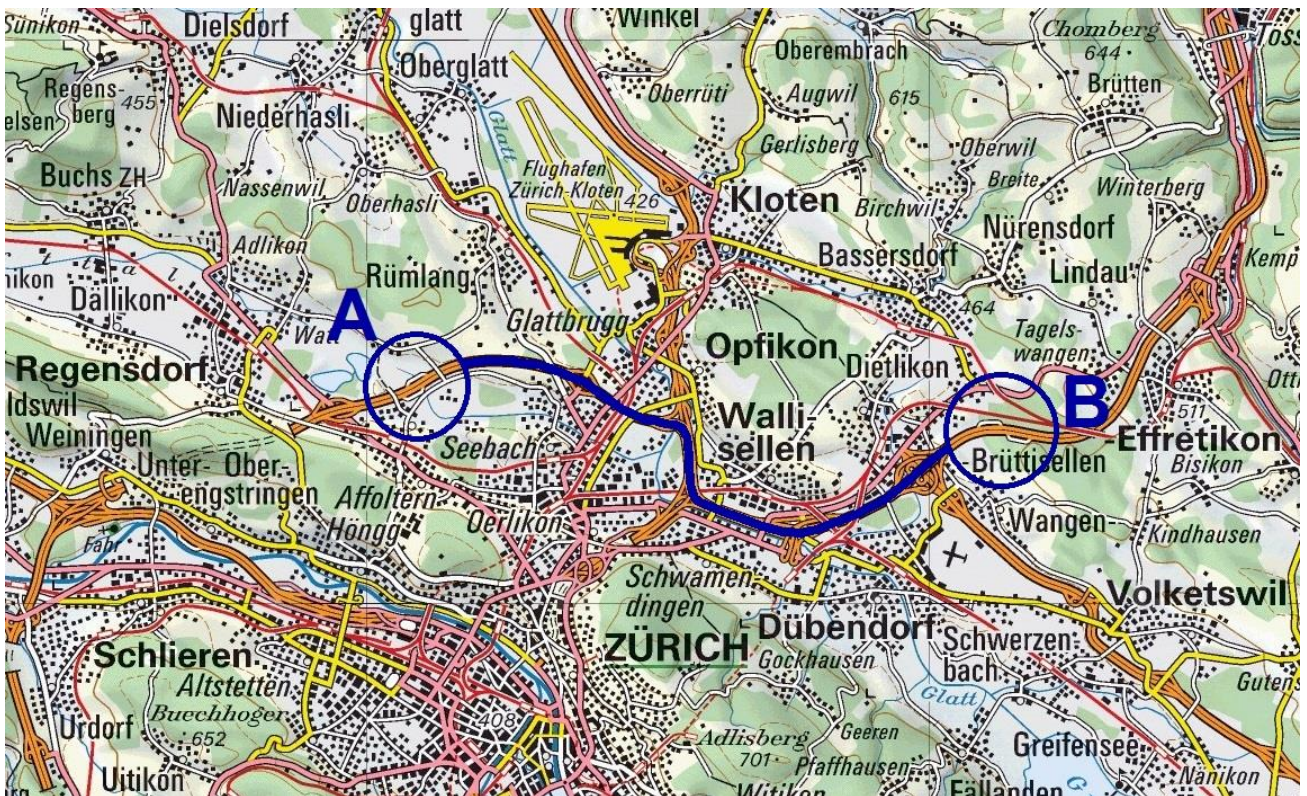
Affoltern - Effretikon A1

ANK - 01.09.2018 **2b**

<p>A Start: Autobahnrastplatz Büsidee Süd A1</p> <p>Koordinaten 47.42933/ 8.51093</p>	<p>B Ziel: Autobahnrastplatz Baltenswil Süd A1</p> <p>ca. 2 km nach Ausfahrt Brüttisellen</p> <p>Koordinaten 47.42295 / 8.65427</p>	<p>Streckenbeschreibung: Autobahn A1, Richtung Winterthur, St. Gallen, via Wallisellen, Brüttisellen</p> <p>Zufahrt via Affoltern</p> <p>Wenden in Effretikon oder Kemptthal</p>
--	--	---

Anleitung und Details zu Start und Ziel auf der Rückseite

Karten: swisstopo - map.geo.admin.ch



Auflösung auf Taxameter

0,1 km (100 m)

Länge der Prüfstrecke (km)

13,01

Anzeige min. auf Taxameter (- 2%)


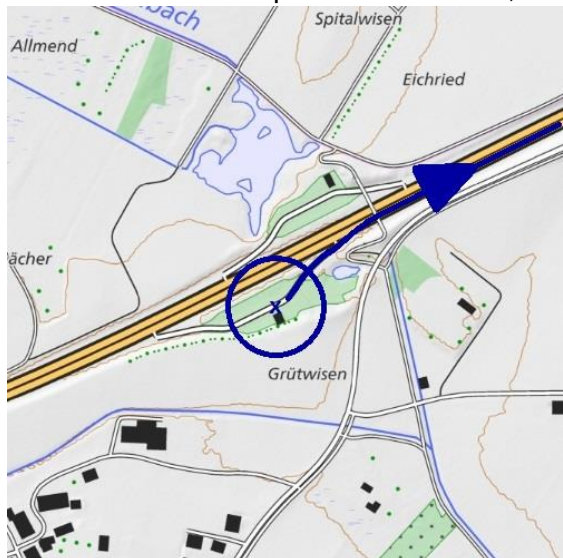
12,7

Anzeige max. auf Taxameter (+2%)

13,3

Liegt nach der Fahrt A -> B die abgelesene Distanz auf Taxameter nicht zwischen 12,7 km und 13,3 km, muss das Taxameter durch eine Taxameter-Werkstatt neu kalibriert werden.

Start Autobahnrastplatz Büsisee Süd, Höhe WC-Kabinen gem. Bild



Ziel Autobahnrastplatz Baltenswil Süd, Ende PW-Parkfeld (rechts) vor WC-Kabinen



Anleitung zum Gebrauch dieser Prüfstrecken-Dokumentation

Die Einstellung am Taxameter muss auf 0,1 km (100 m) oder genauer justiert werden.

1. Auf der Höhe des Startpunktes anhalten; Kilometerstand am Taxameter (Startwert) ablesen und notieren.
2. Strecke abfahren und exakt auf der Höhe des Zielpunktes anhalten.
3. Kilometerstand am Taxameter (Zielwert) ablesen und notieren.
4. Im Protokoll *Kontrolle von Taxametern* die *Länge der Prüfstrecke* und die *gemessene Strecke* eintragen.
5. Überprüfen ob der erhaltene Wert innerhalb der erlaubten Grenzen liegt.
6. Falls der Wert ausserhalb der Grenzwerte liegt, muss der Taxameter vor der Weiterverwendung durch eine Taxameter-Werkstatt neu justiert werden.
7. Protokoll fertigstellen: *Datum*, vorgenommene *Korrekturen* und ausführende *Person* eintragen.
8. **Protokoll ins Fahrzeug ablegen**

Weitere Angaben/Anleitungen/Erläuterungen unter: www.metas.ch/taxi

Beispiel: ausgefülltes Protokoll

A	B	C	D	E
Datum	Länge der Prüfstrecke	Auf Taxameter abgelesene Distanz	Korrekturen – neue Einstellung (Impulszahl)	Person
17.04.2016	13,01 km	13,3 km	Keine Korrektur	Fahrer: A. Muster
07.04.2017	20 m	N/A	1456 Imp.	Autometer